

ÄNDERUNGSPLAN

7.39

STADT HASLACH BEB. - PLAN BOHNACKER STADTTEIL BOLLENBACH

STRASSEN U. BAULINIENPLAN M: 1:1000

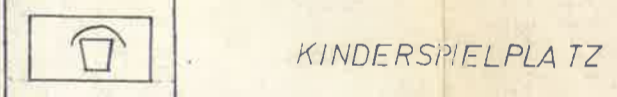
ZEICHENERKLÄRUNG

WA	ALLGEMEINES WOHNGEBIET
11	ZAHL DER VOLLGESCHOSSE HÖCHSTGRENZE
Ⓜ	" " " " ZWINGEND
04	GRUNDFLÄCHENZAHL GRZ
08	GESCHOSSFLÄCHENZAHL GFZ
0	OFFENE BAUWEISE
9	GESCHLOSSENE BAUWEISE

---	BAULINIE
---	BAUGRENZE
---	GEHWEG
---	STRASSE
---	GEHWEG
---	STRASSENBEGRENZUNGSLINIE



ÖFFENTLICHE GRÜNFLÄCHE



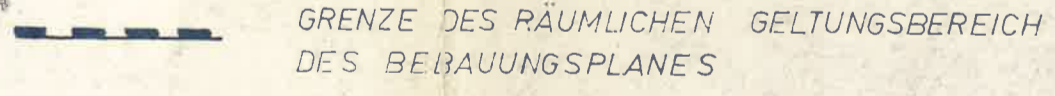
KINDERSPIELPLATZ



SICHTFLÄCHE ANPFLANZUNG UND EINFRIEDIGUNG MAX 0,80m



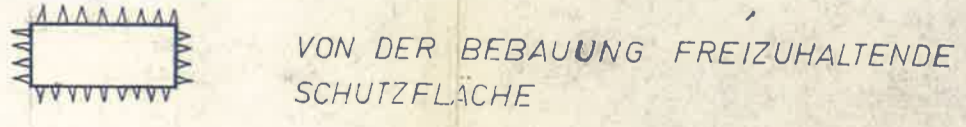
STRASSENACHSPUNKT




GRENZE DES RÄUMLICHEN GELTUNGSBEREICH DES BEBAUUNGSPLANES

ART	ZAHL	DER VOLLGESCHOSSE
GRZ	GFZ	


DACHNEIGUNG BAUWEISE



VON DER BEBAUUNG FREIZUHALTENDE SCHUTZFLÄCHE



ZUFAHRTSVERBOT



TRAFOSTATION

STADTBAUAMT HASLACH

1 PLANBEARBEITER
STADTBAUAMT HASLACH I.K.
HASLACH DEN 8. Mai 1979
[Signature]
STADTBAUMEISTER

2 AUFSTELLUNG DES
BEBAUUNGSPLANES (Beb.-Plan-Änd.)
NACH § 2 ABS. 1 BBAUG. DURCH
BESCHLUSS DES GEMEINDERATS
VOM 3. 10. 1978



[Signature]
BÜRGERMEISTER

3 OFFENTLICHE AUSLEGUNG
ÖFFENTLICHE BEKANNTMACHUNG
AM 18. 5. 1979
ÖFFENTLICHE AUSLEGUNG
VOM 6. 6. 1979 BIS 6. 7. 1979
HASLACH DEN 7. 7. 1979



[Signature]
BÜRGERMEISTER

4 BESCHLUSS ALS SATZUNG
NACH § 10 BBAUG. I.V.M. § 4 GO
AM 17. 7. 1979
HASLACH DEN 18. 7. 1979



[Signature]
BÜRGERMEISTER

5 GENEHMIGUNG DES LAND-
RATSAMTES - REG. PRÄS.
NACH § 11 BBAUG. I.V.M. § 2 Z 1
DER 2. DVO DER LANDESREG.

Offenburg, 22. 8. 1979
i. V.
(KS.) 942. Sauer

UNTERSCHRIFT

6 INKRAFTTRETEN DES
BEBAUUNGSPLANES
NACH 12 BBAUG.
ÖFFENTLICHE BEKANNTMACHUNG
AM 6. 9. 1979

Rechtsverbindlich am 18. 9. 1979



HASLACH DEN 20. 9. 1979
[Signature]
BÜRGERMEISTER